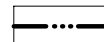




JELMAGYARÁZAT

VONALAS ELEMEEK






-  Közigazgatási terület határa
-  Módosítás területi hatálya

TERÜLETFELHASZNÁLÁSI MÓDOK

Beépítésre szánt területek

-  Egyéb ipari gazdasági terület



Beépítésre nem szánt területek

-  Védelmi célú erdőterület
-  Mezőgazdasági általános terület
-  Vízgazdálkodási terület
-  Általános közlekedési és közműterület
-  Különleges megújuló energia hasznosítási célú övezet


ÖRÖKSÉGVÉDELEM

-  Régészeti



TÁJ- ÉS TERMÉSZETVÉDELEM

-  Tájképvédelmi terület
-  Helyi jelentőségű természetvédelmi terület



KÖRNYEZETVÉDELEM

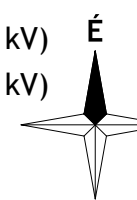
-  Elsődrendű árvízvédelmi fővonal

KÖZLEKEDÉS

-  Gyorsforgalmi út
-  Nagysebességű vasútvonal

KÖZMŰVEK, HÍRKÖZLÉS

-  Villamos alap- és elosztóhálózat (>= 120 kV)
-  Villamos alap- és elosztóhálózat (>= 120 kV) védőtávolsága



A módosítási terület hatályán kívül eső tervi elemek csak tájékoztató jellegűek.
A terv az állami alapadatok felhasználásával készült.



VÖLGYZUGOLY Területfejlesztő és Tervező Műhely Kft.
1024 Budapest, Szilágyi Erzsébet fasor 13-15.
Tel.: 70/938-3224, 20/913-85-75

Településtervezés	Ferik Tünde, vezető településrendező tervező (TT/1 13-1259) Kéthelyi Márton, okl. tájépítésmérnök
Tájrendezés, zöldfelület környezetvédelem	Kéthelyi Márton, tájvédelmi szakértő okl. tájépítésmérnök (TK 01-5282) Ronyecz Zsófia, okl. tájépítésmérnök
Munkatárs	Schlitt Renáta, okl. tájépítésmérnök

SZOLNOK
A TELEPÜLÉSRENDEZÉSI TERVEK 2019. ÉVI RÉSZMÓDOSÍTÁSA
Szolnok, külterület 0317/13, 0320/5, 0325/1, 0327/5, 0283/1 hrsz.-ú
földrészletekre
VÉGSŐ SZAKMAI VÉLEMÉNYEZÉS ANYAGA
TELEPÜLÉSSZERKEZETI TERV MÓDOSÍTÁSA
TSZT-M1
M = 1 : 8 000